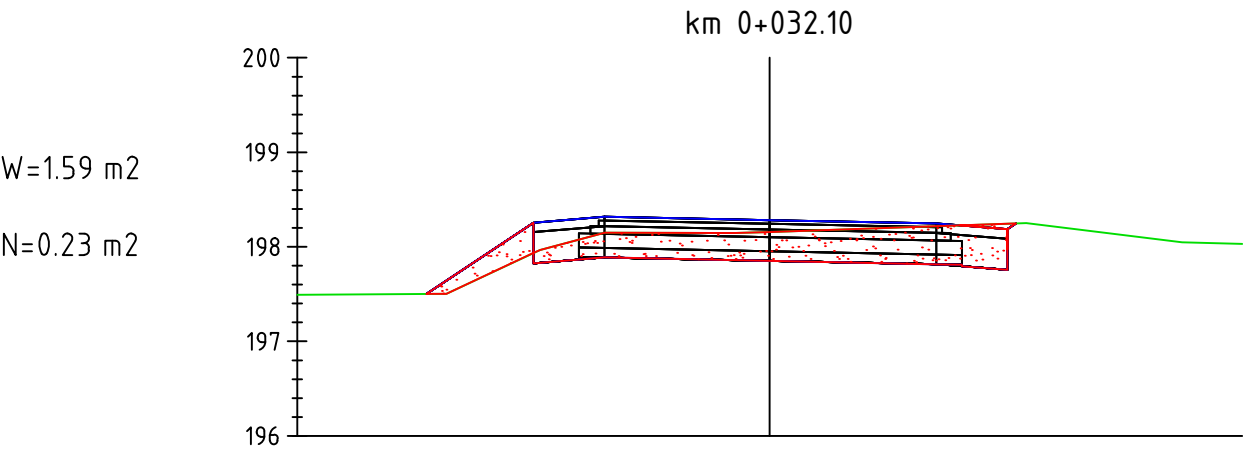
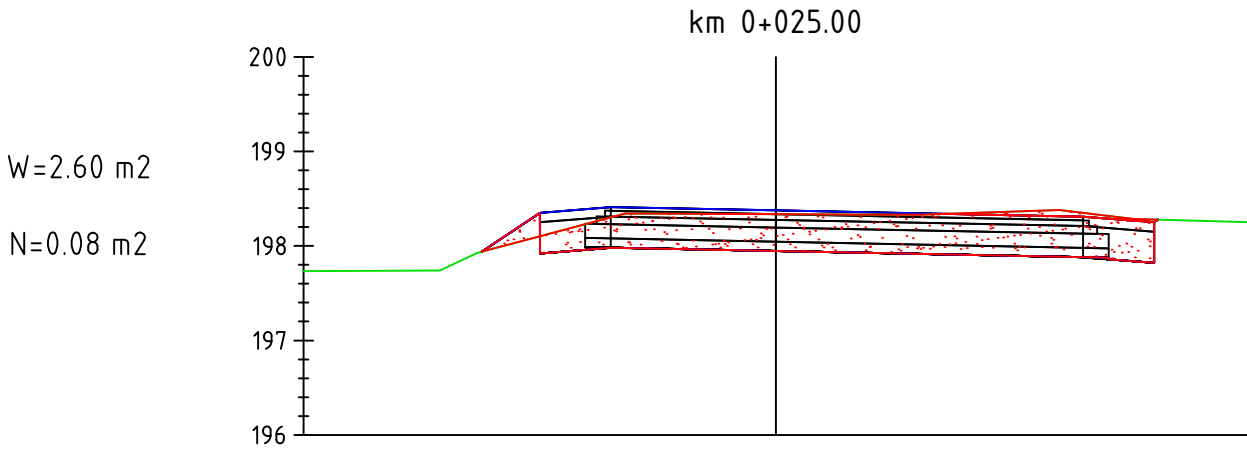


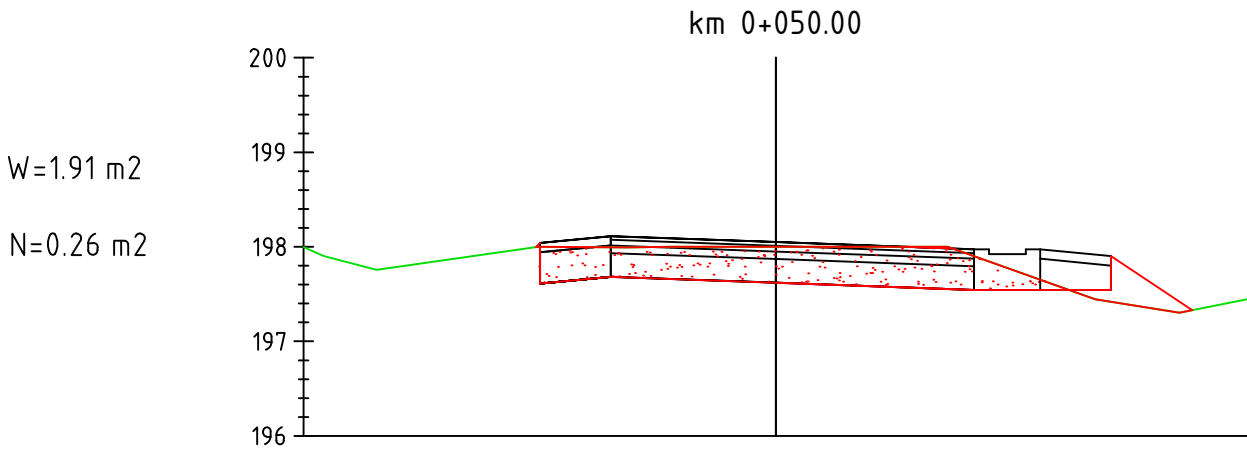
Odsunięcia od osi	-5.00	-2.59	-2.50	-1.75	0.00	3.76	4.51	4.62	5.00
Rzędne drogi		198.74	198.68	198.74	198.70	198.63	198.57	198.64	
Rzędne terenu	198.86	198.74	198.73	198.72	198.70	198.65	198.64	198.64	198.63
Różnica rzędnych		0.00	-0.06	+0.01	0.00	-0.02	-0.07	0.00	



Odsunięcia od osi	-5.00	-3.63	-2.50	-2.50	-1.75	0.00	1.76	2.51	2.61	5.00
Rzędne drogi		197.50	198.26	198.26	198.32	198.28	198.25	198.19	198.25	
Rzędne terenu	197.49	197.50	197.94	197.94	198.15	198.16	198.22	198.24	198.25	198.03
Różnica rzędnych		0.00	+0.32	+0.32	+0.17	+0.13	+0.03	-0.06	0.00	



Odsunięcia od osi	-5.00	-3.12	-2.50	-1.75	0.00	3.25	4.00	4.04	5.00
Rzędne drogi		197.94	198.35	198.41	198.38	198.31	198.25	198.28	
Rzędne terenu	197.73	197.94	198.10	198.30	198.34	198.35	198.28	198.28	198.25
Różnica rzędnych		0.00	+0.25	+0.11	+0.04	-0.04	-0.03	0.00	



Odsunięcia od osi	-5.00	-2.54	-2.50	-1.75	0.00	2.10	2.80	3.55	4.40	5.00
Rzędne drogi		197.86	198.04	198.11	198.05	197.97	197.97	197.90	197.33	
Rzędne terenu	198.00	197.99	198.00	198.00	198.00	197.90	197.65	197.42	197.33	197.45
Różnica rzędnych		-0.12	+0.04	+0.12	+0.05	+0.07	+0.32	+0.48	0.00	

NADZÓR BUDOWLANY, KOSZTORYSOWANIE inż Turcza Tadeusz 49 -300 Brzeg, ul. Słowiańska 2/6, tel. 604 959 978				
Projekt Zagospodarowania Terenu				
TEMAT: PROJEKT WYKONAWCZY Budowy drogi dojazdowej do gruntów rolnych w Wojnowiczkach na dz. nr 35/3, 159, 160, 161, 162, 165/2, 173 i 322 obręb 0073 - Wojnowiczki	TREŚĆ RYSUNKU: Przekroje poprzeczne skala 1 : 25/250			
	PROJEKTANT: inż. T.Turcza uprav. bud. nr evid. WZDP 10/741/16/66			
ADRES: Wojnowiczki	SPRAWDZAJĄCY: mgr inż. T. Jaśkiewicz uprav. bud. nr evid. OPL/0810/PW00/12			
INWESTOR: Gmina Grodków 49-200 Grodków, ul. Warszawska 29	BRANŻA: drogi	NR UMOWY:	DATA: 09. 2015 r.	NR RYS. ZD. 4.1